

Județul (*) VRANCEA	Registrul de evidență
Unitatea administrativ-teritorială (*) COMUNA CIORĂȘTI	Nr. 1154 din 21.07.2021 (*)

NOTIFICARE PREEMPTORI

În temeiul art. 6 alin. (6) din Legea nr. 17/2014 privind unele măsuri de reglementare a vânzării terenurilor agricole situate în extravilan și de modificare a Legii nr. 268/2001 privind privatizarea societăților ce dețin în administrare terenuri proprietate publică și privată a statului cu destinație agricolă și înființarea Agenției Domeniilor Statului, cu modificările și completările ulterioare, prin prezenta se aduce la cunoștință **SC COMCEREAL SA, CNP/CUI 8206929 (*)**, nr. înregistrare **J39/161/1996 (**)** în calitate de arendaș, având domiciliul/reședința/sediul social/secundar în: localitatea, str. nr. , bl, sc., et, ap. județul/sectorul VRANCEA, codul poștal, e-mail, tel.

Oferta de vânzare nr. 1154 din data de 21.07.2021, depusă de **Horneț Petrache**, privind terenul agricol situat în extravilan, în suprafață de 0,29 (ha), nr. cadastral 53185, nr. carte funciară 53185, nr. tarla 43, nr. parcelă 478, categorie de folosință arabil, la prețul de 6380 (lei), afișată la sediul/site-ul Primăriei Ciorăști, județul Vrancea

Primar,
BRĂICĂU NICOLAE GABRIEL
(numele și prenumele/semnătura)

L.S.



Secretar ,
RIZEA FĂNICA

NOTĂ: Câmpurile notate cu (*) sunt obligatoriu de completat.

OFERTA DE VANZARE TEREN









Subsemnatul/ Subsemnata ¹⁾ HORNET PETRACHE, CNP avand adresa de comunicare
in comuna Ciorasti, sat Ciorasti, judetul/ seetul Vrancea, cod 627080, Tel. 0722 22 59 95

Prin imputernicit STOIANOV LENUTA, CNP : , str. Domneasca nr. 195 D, judetul
Galati, prin procura speciala nr.558/04.06.2021.

Vand teren agricol situat in extravilan Ciorasti, in suprafata de 0,29 (ha), la pretul de 6380 (*)
(SASEMIITREISUTEOPTZECI) lei²⁾

Conditile de vanzare ²⁾ sunt urmatoarele:

Date privind identificarea terenului:

Specificare	Informatii privind amplasamentul terenului						Categoria de folosinta ³⁾ (**)	Obs.
	Orasul/ Comuna/ Judetul (*)	Supraf. (ha) (*)	Nr. cadastral (**)	Nr. carte funciara (**)	Numar tarla/ lot (**)	Numar parcela (**)		
Se completeaza de catre vanzator	Ciorasti/ Vrancea	0,29	53185	53185	43	478	arabil	
Verificat primarie ⁴⁾								

Cunoscand ca falsul in declaratii se pedepseste conform Legii nr.286/ 2009 privind Codul Penal,
cu modificarile si completarile ulterioare, declar ca datele sunt reale, corecte si complete.

Vanzator/ Imputernicit,
(numele si prenumele in clar)

STOIANOV LENUTA

Semnatura,

L.S.

Data: 21.07.2021

NOTE:

¹⁾ Se completeaza numele si prenumele proprietarului terenului

²⁾ Se va completa in cifre si litere

³⁾ Se completeaza categoria de folosinta a terenurilor agricole situate in extravilan conform art. 2 din Legea fondului funciar nr. 18/1991, republicata, cu modificarile si completarile ulterioare

⁴⁾ Se completeaza cu "X" rubricile in care informatiile pot fi comparate cu datele din Registrul agricol, evidentele fiscale, evidentele de stare civila, altele asemenea

- Campurile notate cu (*) sunt obligatoriu de completat

- Campurile notate cu (**) se completeaza in cazul in care sunt cunoscute informatiile