

(Anexa nr. 1D la normele metodologice)


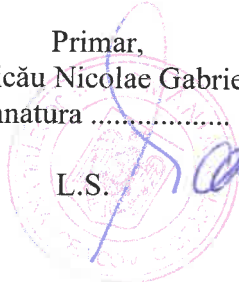
Judetul (*) VRANCEA	Registrul de evidenta Nr. 1540 din 24.10.2023 (*)
Unitatea administrativ-teritoriala (*) Comuna Ciorasti	

NOTIFICARE PREEMPTORI


In temeiul art. 6 alin. (6) din Legea [nr. 17/2014](#) privind unele masuri de reglementare a vanzarii terenurilor agricole situate in extravilan si de modificare a Legii [nr. 268/2001](#) privind privatizarea societatilor ce detin in administrare terenuri proprietate publica si privata a statului cu destinatie agricola si infiintarea Agentiei Domeniilor Statului, cu modificarile si completarile ulterioare, prin prezenta se aduce la cunostinta **SC DUMAGRI 2006 SRL**, CNP/CIF **18377292** (*), nr. de inregistrare **J39/106/2006** (**), in calitate de arendas, avand domiciliul/resedinta/sediul social/secundar in: localitatea Sat Codresti, Com. Ciorasti, str. ,nr. ..., judetul **Vrancea**, codul postal, e-mail, tel.,

Oferta de vanzare nr. **1540** din data de **24.10.2023**, depusa de **Vlad Genica**, privind terenul agricol situat in extravilan, in suprafata de **1,5243 (ha)**, reprezentand cota-parte 1/1, nr. **cadastral 57071**, nr. **carte funciara 57071**, nr. **tarla 91**, nr. **parcela 895**, categoria de folosinta **arabil**, la pretul de **29.000** (lei), afisata la sediul/site-ul www.primariaciorasti.ro, Primariei Ciorasti, judetul Vrancea .

Primar,
Brăicău Nicolae Gabriel
Semnatura

L.S. 


Secretar primarie,
Rizea Fanica
Semnatura



Data 24.10.2023

NOTE:

- Campurile notate cu (*) sunt obligatoriu de completat.
- Campurile notate cu (**) se completeaza cu numarul din registrul comertului sau cu numarul din Registrul asociatiilor si fundatiilor.
- Notificarea se emite pentru fiecare preemptor mentionat in lista preemptorilor.

OFERTA DE VANZARE TEREN

Subsemnatul/Subsemnata¹⁾ **Vlad Genica**, C.N.P. _____, avand adresa de comunicare in: Mun Bucuresti, Str. Plt Radu Gheorghe, nr.7, bl 14, sc A, et. 5, ap. 22, Secorul 3

Prin, **Vatafu Florin**, C.N.P. _____ in calitate de imputernicit, conform Procurii speciale nr. **1534/ 11.09.2023**, cu domiciliul Sat Dascalesti, str. Strada nr.9 nr.21, Judetul Buzau.

vand teren agricol situat in extravilan, in suprafata de **1,5243 (ha)**, reprezentand cota parte 1/1, la pretul de (*) **29.000**(douazecisinoquademii lei).

Conditile de vanzare²⁾ sunt urmatoarele:

Date privind identificarea terenului:

Specificare	Informatii privind amplasamentul terenului						Categoria de folosinta ³⁾ (**)	Observatii	
	Orasul/Comuna/Judetul (*)	Suprafata (ha)		Numar cadastral (**)	Numar de carte funciara (**)	Numar tarla/lot (**)			Numar parcela (**)
		Suprafata totala (*)	Cota-parte ⁵⁾						
Se completeaza de catre vanzator.	Ciorasti/Vrancea	1,5243	1/1 1,5243	57071	57071	91	895	arabil	
Verificat primarie ⁴⁾	<input checked="" type="checkbox"/>	<input checked="" type="checkbox"/>	<input checked="" type="checkbox"/>	<input checked="" type="checkbox"/>	<input checked="" type="checkbox"/>	<input checked="" type="checkbox"/>	<input checked="" type="checkbox"/>	<input checked="" type="checkbox"/>	<input checked="" type="checkbox"/>

(*) Declar ca terenul agricol situat in extravilan face obiectul actiunii pentru pronuntarea unei hotarari judecatoresti care sa tina loc de contract de vanzare:

DA- NU

Cunoscand ca falsul in declaratii se pedepseste conform Legii nr. 286/2009 privind Codul penal, cu modificarile si completarile ulterioare, declar ca datele sunt reale, corecte si complete.

Vanzator/Imputernicit,
Vatafu Florin

.....

Data 24.10.2023

NOTE:

Campurile notate cu (*) sunt obligatoriu de completat.

Campurile notate cu (**) se completeaza in cazul in care sunt cunoscute informatiile.

¹⁾ Se completeaza numele si prenumele proprietarului terenului.

²⁾ Se va completa in cifre si litere.

³⁾ Se completeaza categoria de folosinta a terenurilor agricole situate in extravilan conform art. 2 din Legea fondului funciar nr. 18/1991, republicata, cu modificarile si completarile ulterioare.

⁴⁾ Se completeaza cu „X” rubricile in care informatiile pot fi comparate cu datele din Registrul agricol, evidentele fiscale, evidentele de stare civila, altele asemenea.

⁵⁾ Cota-parte din suprafata se exprima in fractie si in hectare.

15/10/2023